

## LE NOVITÀ E GLI AGGIORNAMENTI DEL SERVIZIO ONLINE FINES

### *Le novità 2021*

### *I pagamenti elettronici*

I servizi online di seguito elencati consentono, per alcuni Comuni, il **pagamento tramite il sistema pagoPA**, sia in modalità immediata online, sia differita tramite la stampa dell'Avviso pagoPA.

**16.t** Dichiarazione imposta di soggiorno

**13.t** Comunicazione di ravvedimento operoso

**18.u** Segnalazione certificata di inizio attività

**29.u** Segnalazione certificata di inizio attività ai sensi della LR 04/08/2009, n. 24 (piano casa)

**14.u** Comunicazione di varianti in corso d'opera

**17.u** Segnalazione certificata di agibilità

**21.u** Segnalazione certificata di agibilità costruzioni esistenti



**VAI ALLA GUIDA ILLUSTRATIVA:**  
*I pagamenti nei servizi online Fines*




**VAI AL VIDEO TUTORIAL ANIMATO:**  
*FINES ONLINE Pagamenti con il sistema pagoPA*

### L'integrazione della pratica trasmessa

In risposta alla frequente esigenza da parte dell'utente di perfezionare la documentazione allegata all'istanza in seguito alla trasmissione della stessa all'Ente locale competente, è possibile procedere alla **presentazione di un'integrazione direttamente tramite il servizio online**.

Cliccando sull'icona della matita presente a fianco della pratica completata sarà possibile allegare ulteriore documentazione e procedere all'inoltro dell'integrazione.

**Lista Pratiche completate**


Procedimento unico - \*\*\*\*\*\_\*\*\*\*\*\_\*\*\*\*\* 

Oggetto :Procedimento Unico  
Descrizione : 18.t DICHIARAZIONE PER LE UTENZE DOMESTICHE - TASSA RIFIUTI  
Comune : Aosta




**GESTIONE DEGLI ALLEGATI**

**Pratica di integrazione:** In questa sezione puoi inserire tutti gli allegati che si intendono trasmettere all'ente come integrazione  
Dimensione massima totale consentita degli allegati: 50 MB  
Dimensione totale allegati attualmente caricati 0

Per aggiungere allegati liberi clicca 

N.B.: è necessario inserire almeno un allegato





**VAI ALL'INFOGRAFICA:**  
*Come integrare una pratica attraverso il servizio online Fines*

### *L'anteprima dell'istanza in compilazione*

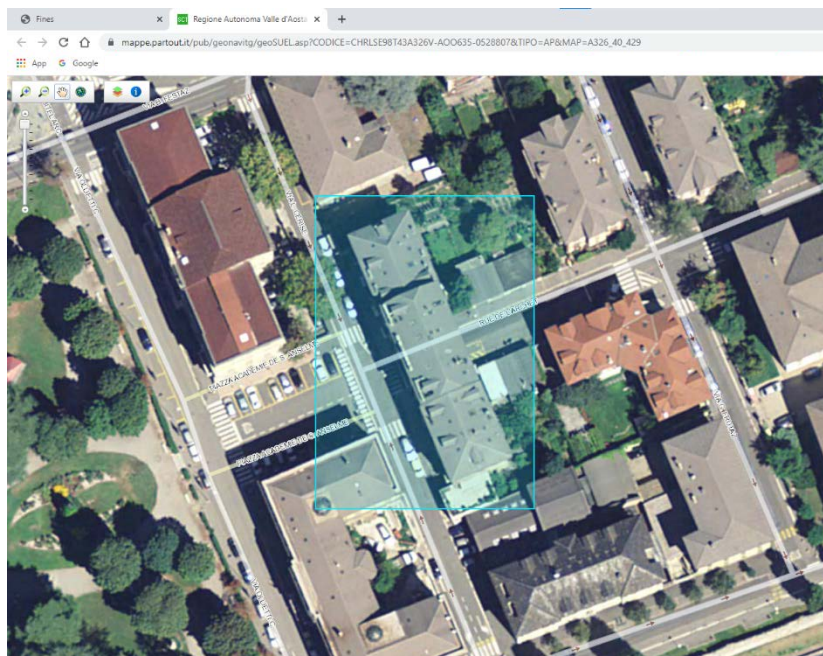
È disponibile un nuovo pulsante posizionato a fondo pagina del servizio online: "Anteprima modello compilato". La sua funzione è quella di **fornire un'anteprima della pratica sia in fase di compilazione sia una volta che quest'ultima viene completata**. L'utilizzo del bottone in fase di compilazione può rivelarsi funzionale per il controllo della correttezza dei dati inseriti.

Anteprima modello compilato

### *Il collegamento con il geo portale SCT*

Inserendo i dati catastali è possibile **visualizzare la mappa sul Sistema delle Conoscenze Territoriali**. Questo permette all'utente di avere un raffronto visivo che gli consente di determinare l'effettiva correttezza dei dati catastali inseriti.

Verifica sulla mappa



### *Gli aggiornamenti del 2020*

#### *Il salvataggio della pratica*

Durante la compilazione di un'istanza è possibile **salvare manualmente i progressi** grazie al pulsante "Salva stato pratica" in fondo alla pagina.

Questo permette anche di compilare parte della pratica per poi riprenderla in un secondo momento e completare la procedura. Le pratiche salvate sono reperibili, una volta fatto l'accesso al servizio online, alla voce del menu "Le mie pratiche".

Salva stato pratica

Il sistema provvede in ogni caso al **salvataggio automatico** ogni volta che, al termine della compilazione di una sezione, si preme il bottone "Salva e torna al modello unico". Questo non è previsto, invece, se si seleziona l'opzione "Esci".

ESCI

SALVA E TORNA AL MODELLO UNICO

#### *Il caricamento e il salvataggio degli allegati*

L'utente può associare ad ognuno dei documenti richiesti in allegato, **uno o più file oppure uno o più link a documenti precedentemente caricati**.

**Planimetria in scala con la descrizione delle superfici da occupare**

Scegli file Nessun file selezionato

Carica allegato

Documento già caricato in

CONFERMA

**N.B.** È possibile salvare la pratica anche in presenza di allegati obbligatori non ancora caricati.

Il servizio online mette a disposizione per ogni pratica uno spazio limitato per il caricamento degli allegati: la dimensione massima totale consentita e quella degli allegati già caricati sono visualizzate durante il caricamento degli allegati.

Dimensione massima totale consentita degli allegati: 50 MB

Dimensione totale allegati attualmente caricati 0

### *La rubrica degli immobili*

In aggiunta alla rubrica delle anagrafiche, utile per l'ottimizzazione dei tempi di compilazione della pratica in quanto fornisce la possibilità di salvare l'anagrafica del soggetto inserita in una procedura per poterla riutilizzare nella compilazione di altre istanze, è stata introdotta la rubrica immobili.

La "Rubrica degli immobili" permette all'utente di avere **uno storico degli immobili** accessibile cliccando sul pulsante "Cerca", potendo così precompilare le istanze con i dati salvati.



LOCALIZZAZIONE DELL'INTERVENTO

COMPILA

CERCA

SALVA